


③ のお話しに先だって、まず ドバイ経由 でテヘランへ




(米国による経済制裁の影響で、日本からのイラン航空直行便は停止されてしまったため。: 後述。)



ドバイ国際空港。







ドバイ国際空港を発ち、ペルシア湾を越えてテヘランへ向かう。



ペルシア湾を渡って、間もなくイラン上空へ。



延々と続く、沙漠上空の酷乾の世界。










ここで、エミレーツ航空(アラブ首長国連邦)のお嬢さんとお別れ。

これはドバイ～テヘラン便で
前スライドが 成田～ドバイ便。
その服装と化粧の違いにご注目。



テヘラン国際空港 到着フロア。




テヘラン国際空港 入口の前。



市街地へ。

米国大使館の現在
占拠事件(1979~81)当時のまま。

広大な敷地は閉鎖されたままで、
塀の落書きもそのまま。



③ イランの自然と、デマバンド山(Mt.Damavand、公称5671m)登頂

کوه دماوند متر ۵۶۷۱
Climbing & Tourism Centre of DAMAVAND MOUNTAIN
5671 M
Natural heritage is a part of our identity & it's the absolute right of the future to try to keep it safe & clean.
Damavand graphical map based on the satellite & aerial photos taken above the earth.
این نقشه بر اساس عکس های هوایی و ماهواره ای از فاصله هشت کیلومتری سطح زمین به صورت شفافیت تهیه شده است.

سازمان گردشگری جمهوری اسلامی ایران
میدان خورشید، تهران
تلف: ۰۲۱-۸۸۰۰۰۰۰۰
www.damavandmountain.com
info@damavandmountain.com
021-88000000
www.damavandmountain.com

Damavand Mountain 5671 m
Damavand graphical map based on the satellite & aerial photos taken from 8 km above the earth.
Natural heritage is a part of our identity & it's the absolute right of the future to try to keep it safe & clean.
This great peak is an inactive volcano, which was active in 4th geological period. With a lot of deep valleys around, Damavand seems to be separated from the other near peaks. There are a lot of springs & spas in this area like Ab-e Ask, Larjan, Talkhad.
کوه دماوند متر ۵۶۷۱
سازمان گردشگری جمهوری اسلامی ایران
میدان خورشید، تهران
تلف: ۰۲۱-۸۸۰۰۰۰۰۰
www.damavandmountain.com
info@damavandmountain.com
021-88000000
www.damavandmountain.com

About Damavand mnt.
Damavand mnt (5671 m.) is the highest point in Iran flat, located in Alborz range in Mazandaran province, 69 km. from north of Tehran. This great peak is an inactive volcano, which was active in 4th geological period. With a lot of deep valleys around, Damavand seems to be separated from the other near peaks. There are a lot of springs & spas in this area like Ab-e Ask, Larjan, Talkhad.

مخاطر
خطر آلودگی هوا
خطر آلودگی آب
خطر آلودگی خاک
خطر آلودگی صوتی
خطر آلودگی بصری
خطر آلودگی حرارتی
خطر آلودگی شیمیایی
خطر آلودگی میکروبی

دماوند
دماوند یک کوه آتشفشانی خاموش است که در رشته کوه البرز واقع شده است. این کوه دارای ۱۱ دره عمیق و ۱۱ چشمه آب سرد است. دماوند در سال ۱۳۸۷ از طرف سازمان حفاظت محیط زیست به عنوان یکی از ملی طبیعی به ثبت رسیده است.

مخاطر
خطر آلودگی هوا
خطر آلودگی آب
خطر آلودگی خاک
خطر آلودگی صوتی
خطر آلودگی بصری
خطر آلودگی حرارتی
خطر آلودگی شیمیایی
خطر آلودگی میکروبی


دماوند
دماوند یک کوه آتشفشانی خاموش است که در رشته کوه البرز واقع شده است. این کوه دارای ۱۱ دره عمیق و ۱۱ چشمه آب سرد است. دماوند در سال ۱۳۸۷ از طرف سازمان حفاظت محیط زیست به عنوان یکی از ملی طبیعی به ثبت رسیده است.



衛星写真で見るデマバンド山。熔岩の流下地形が見事。







周辺一帯は乾燥地帯だが、地形の影響で時には湿地も。

(前田浩之さん、2005.9.21 撮影。)

イランの登山グループ

山麓ピクニック(2005.9.21)と、
山頂にて(下写真:2005.8.4)
8月に入ると、山頂の雪はかなり消えるが、
7月初めでは、山頂は全面に雪。

(赤ワクが、左写真の位置:2012.7.4 長岡撮影。)

(ともに、前田浩之さん撮影。)





山間部にかけては、夏の暑さを避ける別荘地が点在。

















登山基地になる町、レイネの、小さなホテル着。








車道の終点、ゴスファンド・サーラ(2910m)。











登頂前日は、次ページ写真・山小屋での高度順応。この日の山頂は烈風の中。山頂は、笠雲の中に。





自炊小屋のため、同行ガイドさんによる調理。





できあがった夕食。



2人で登山の、これからコンロを出して自炊の準備。



一人で登山の







デマバンド山(公称 5671m)山頂直下。紹介する中では、小生(長岡)の唯一の写真。
5000mを越えれば、夏でも氷雪と烈風の世界。








しばらくの後、下山開始。雪のあるのはデマバンド山頂部のみで、周辺は荒涼とした酷乾の山々。



上から山小屋を見れば、その位置は、熔岩流舌端のわずかな平坦部であることが判る。





全部が、イランの人たち。素晴らしい装備品。



















熔岩流の側面が作った崖のわきにて、休息。









ここまで、イランの自然と、デマバンド山登頂

続いては、イランの遺跡紹介

